Firmato digitalmente da: BISSETTI LUIGI
Data: 02/12/2022 17:11:25

GAL Valle della Cupa
Via Sulla, Zona Industriale - Trepuzzi (LE)

PROGETTAZIONE ESECUTIVA
per ristrutturazione e definizione itinerari turistici nell'area del Comune di Cavallino ed individuazione degli itinerari di collegamento con percorsi esistenti
GUALE URBANIZZAZIONE SECONDARIA DEL TERRITORIO
PR Puglia 2014/20 - Obiettivo Tc - Asse 6 - 2
Intervento n. 6.6.c.1 - Azione 6.6.c.1 - Sub-azione 6.6.c.1.a - Intervento n. 1

PLANIMETRIA	TAVOLA
PLANIMETRE Planimetria centro storico	**05**
SCALA 1:1.000	DATA OTTOBRE 2022

PROGETTISTA
Ing. Luigi Rosati
Firmato digitalmente da: BISSETTI LUIGI
Data: 02/12/2022 17:11:25
ed C.Lecce 34 Valenzano
tel. 3294809174 - 3408819127
mail: info@studiorosati@gmail.com

NRO.

SCHEDA	DENOMINAZIONE	IMMAGINE
	Cartello Tematico 200 x 100	
	Cartello Tematico 75 x 100	
	Totemi descrittivi mimetici	

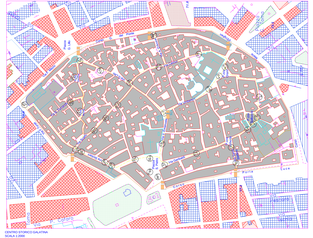

CENTRO STORICO CAVALLINO
SCALA 1:2000

TABELLA DI RIEPILOGO IMMOBILI

1 - Torre dell'Orologio

Via Umberto I
2 - Palazzo Orsini

Piazzetta Orsini
3 - Basilica di Santa Caterina d'Alessandria-Palazzo Angiselli

Via San Pietro
4 - Palazzo Pellegrino

Piazza Galluccio
5 - Ex Convento dei Cappuccini, ex monastero delle Clarisse
7 - Convento delle Cappuccine

Via Zimara
8 - Chiesa di Santa Maria della Misericordia, dei Battenti, della SS. ma Trinità

Piazza della Libertà
9 - Palazzo Ciardo-Arturi Mongio

Via Santo Stefano
10 - Porta Luce

Via Cafarro
11 - Palazzo Pomatelline
12 - Cappella di San Paolo

Via Palazzo Imperiale
13 - Palazzo Ciardo

Via Colonna
14 - Con greco Chiesa di Santa Caterina d'Alessandria
15 - Palazzo Vinghina

Via Angelo D'Arcais
16 - Porta Capasciotti

Via Lilio
17 - Palazzo Tanza minturi
18 - Piazza Cavoti
19 - Chiesa delle Anime Sante del Purgatorio

Via Vignola
20 - Piazza Vecchia
21 - Piazzetta Arcuti

Piazza Galluccio
22 - Sede attuale Università di Salento

Via Sorbera
23 - Chiesa del Carmine, ex Convento del Carmelitani

Via Scalfo
24 - Porta Nuova (Porta San Pietro)
25 - Palazzo Protano
26 - Palazzo Mongio dell'Eremita
27 - Palazzo Secondini

Via Sorbera
28 - Palazzo Scalfo
29 - Palazzo Bardascino, Lubelli Spiri
30 - Chiesa di San Antonio Abbitonda

Piazza San Pietro
31 - Palazzo Zimara
32 - Chiesa matrice dei SS. Pietro e Paolo
33 - Chiesa di Santa Maria Grazie Scardaviglia
34 - Piazza San Pietro

CENTRO STORICO CAVALLINO
SCALA 1:2000

TABELLA DI RIEPILOGO IMMOBILI

Via Castello
1 - Palazzo Baronale
2 - Canonicato
3 - Chiesa matrice (origini greco)

Via Repetto
4 - Torre Modiccate

Piazza San Michele
5 - Torre dell'Orologio

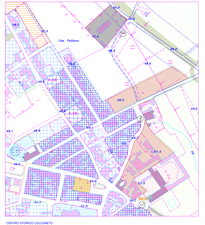

CENTRO STORICO CAVALLINO
SCALA 1:2000

TABELLA DI RIEPILOGO IMMOBILI

Largo Milano
1 - Chiesa Bizzarro
Via Vittuzzi
2 - Masseria Camara
Via Roma
3 - Masseria Bottico

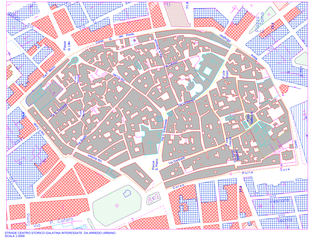

CENTRO STORICO CAVALLINO
SCALA 1:2000

INTERVENTI A LIVELLO URBANO

PROPOSTA DI INTERVENTO - n. 1

PROPOSTA DI INTERVENTO - n. 2

PROPOSTA DI INTERVENTO - n. 3

PROPOSTA DI INTERVENTO - n. 4